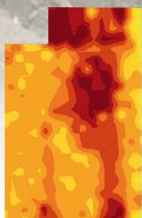





ORG. STOF



ECO-60




LUTUM



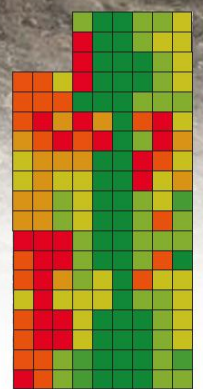
CEC



pH



HOOGTE



TAAKKAART

**Variatie in de bodem vraagt:
PLAATSSPECIFIEKE AANPAK**

De Veris-U3 meet de **PH**, **OM** (organische stof), en de **EC** (bodem textuur) van 0-60 cm

VOORDELEN VAN DE COMBINATIE:

- ✓ Licht, met oog op de bodemverdichting (2500kg)
- ✓ Smal, voor het scannen van boom & fruitteelt (205 cm)
- ✓ Kort en wendbaar
- ✓ Snel & overal inzetbaar



GESCHIKT VOOR HET SCANNEN VAN O.A.:

- ✓ Landbouw gronden
- ✓ Boom & fruitteelt
- ✓ Golfbanen en sportvelden



Langeslag Totaal Techniek biedt u de mogelijkheid om de variatie binnen uw percelen in kaart te brengen met behulp van onze Veris-U3 bodemscanner. Met de gemeten variatie kunnen wij taakkaarten maken voor tal van mogelijkheden voor plaatsspecifieke bewerkingen, met als doel de optimalisatie van uw bodem, gewas en opbrengsten. Zo kunnen wij o.a. taakkaarten maken voor onderstaande toepassingen:

- | | |
|---------------------------|---------------------------|
| ✓ Bekalken | ✓ Plant en zaai afstanden |
| ✓ Compost Strooien | ✓ Granulaat |
| ✓ Meststoffen (o.a. Kali) | ✓ Bodemherbiciden |
| ✓ Gips | ✓ Aaltjes bestrijding |
| ✓ Organische Mest | ✓ GPS kilveren |

NEEM CONTACT OP VOOR DE MOGELIJKHEDEN:

WWW.LANGESLAGTT.NL - INFO@LANGESLAGTT.NL - 06-30046022

UW BETROUWBARE PARTNER IN DE PRECISIE LANDBOUWTECHNIEK!